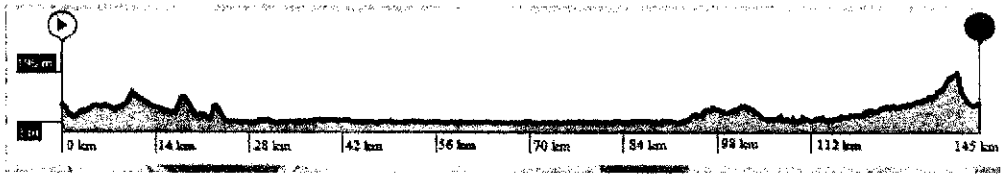

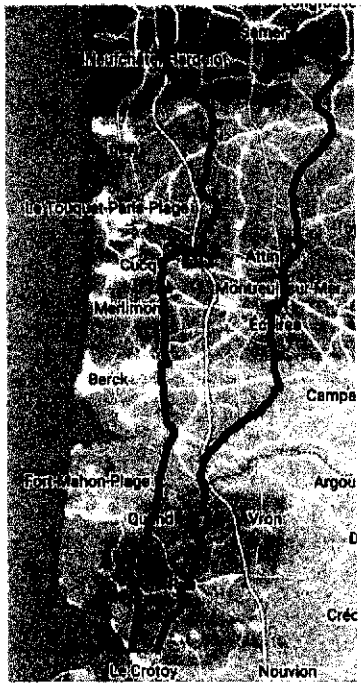

Km	Km total	Localités	Routes	Départements
		ALLER		
0	0	SAMER	D215	PAS DE CALAIS
8	8	NESLES	D113	
9	17	FRENCQ	D113	
3	20	LE MOTTE	D113	
2	22	TUBERSENT	D145	
3	25	ENOCQ	D145	
1	26	VALLENCENDRE	D145	
5	31	VILLIERS	D139	
9	40	RANG DU FLIERS	D143	
2	42	VERTON	D143	
3	45	***WABEN-CONCHIL - retour 95 km***	D940	
4	49	LE MURET	D32	SOMME
5	54	MONCHEAU les QUENDS	D32	
4	58	ST QUENTIN EN TOURMONT	D204	
		MARQUENTERRE		
2	60	BOUTS DES CROCS	D204	
3	63	ST FIRMIN	D4	
3	66	LA BASSEE	D4	
4	70	**LE CROTOY (prendre centre ville kiosque)**	D104	**CONTRÔLE**
		RETOUR		
		LE CROTOY (au rond-point prendre à droite)	D260	
7	77	à 7 km prendre à gauche direction MORLAY)	D140	
2	79	FAVIERES	D940	
3	82	RUE (entrer en ville, prendre à droite direction	D938	
		Abbeville, puis 2ème à gauche après le Abbeville, puis 2ème à gauche après le passage à niveau direction VERCOURT)	D175	
4	86	VERCOURT	D175	
		VILLIERS-SUR-AUTHIE (prendre à gauche direction QUEND)	D85	
3	89	COLLINE BEAUMONT	D85	PAS DE CALAIS
3	92	***CONCHIL-LE-TEMPLE (direction WABEN***	D143	
		puis tourner à droite D142)	D142	
9	101	WAILLY-BEAUCAMP	D142	
				CONTRÔLE (Terrain de football)
4	105	**BOIS-JEAN (prendre à gauche D139E)**	D139E	
4	109	ECUIRES	D139E	
3	112	MONTREUIL/MER		
3	115	NEUVILLE-SOUS-MONTREUIL	D901	
		(prendre direction DESVRES)	D150	
4	119	ESTREE (à gauche vers INXENT)	D127	
3	122	RECQUES	D127	
3	125	INXENT	D127	
2	127	BEUSSENT	D127	
7	134	PARENTY	D127	
3	137	DOUDEAUVILLE (prendre à gauche SAMER)	D127	
8	145	SAMER	D127E	

IPNS

U. S. Samer Cyclo
en partenariat avec la Mairie de Samer

Randonnée cyclotourisme
de la côte d'Opale à la côte Picarde

Samedi 3 juin 2023

Départ : Place de Samer de 8 Heures 30 à 12 Heures

6 € licenciés - 8 € non licenciés

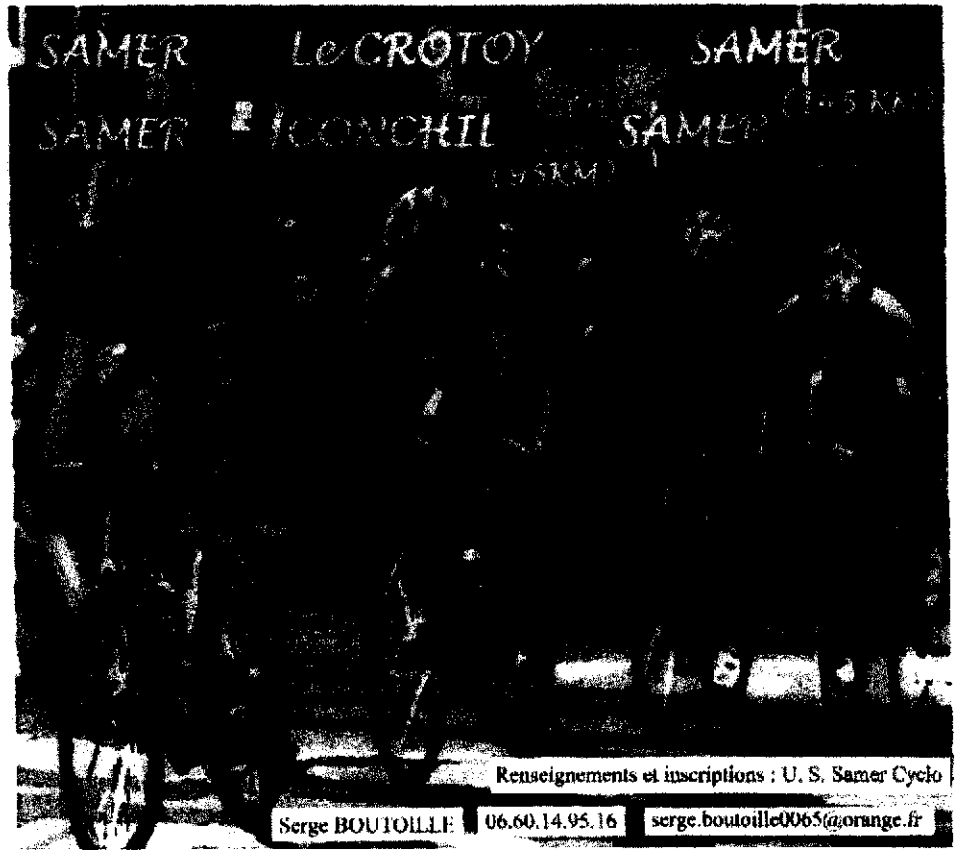

Renseignements et inscriptions : U. S. Samer Cyclo

Serge BOUTOILLE | 06.60.14.95.16 | serge.boutoille0065@orange.fr