
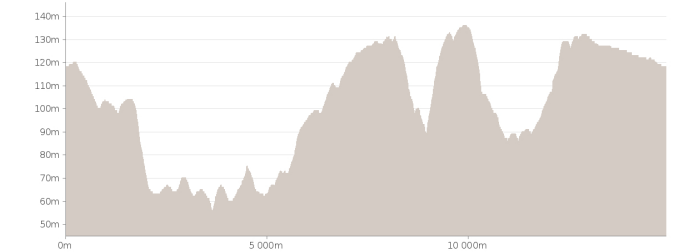
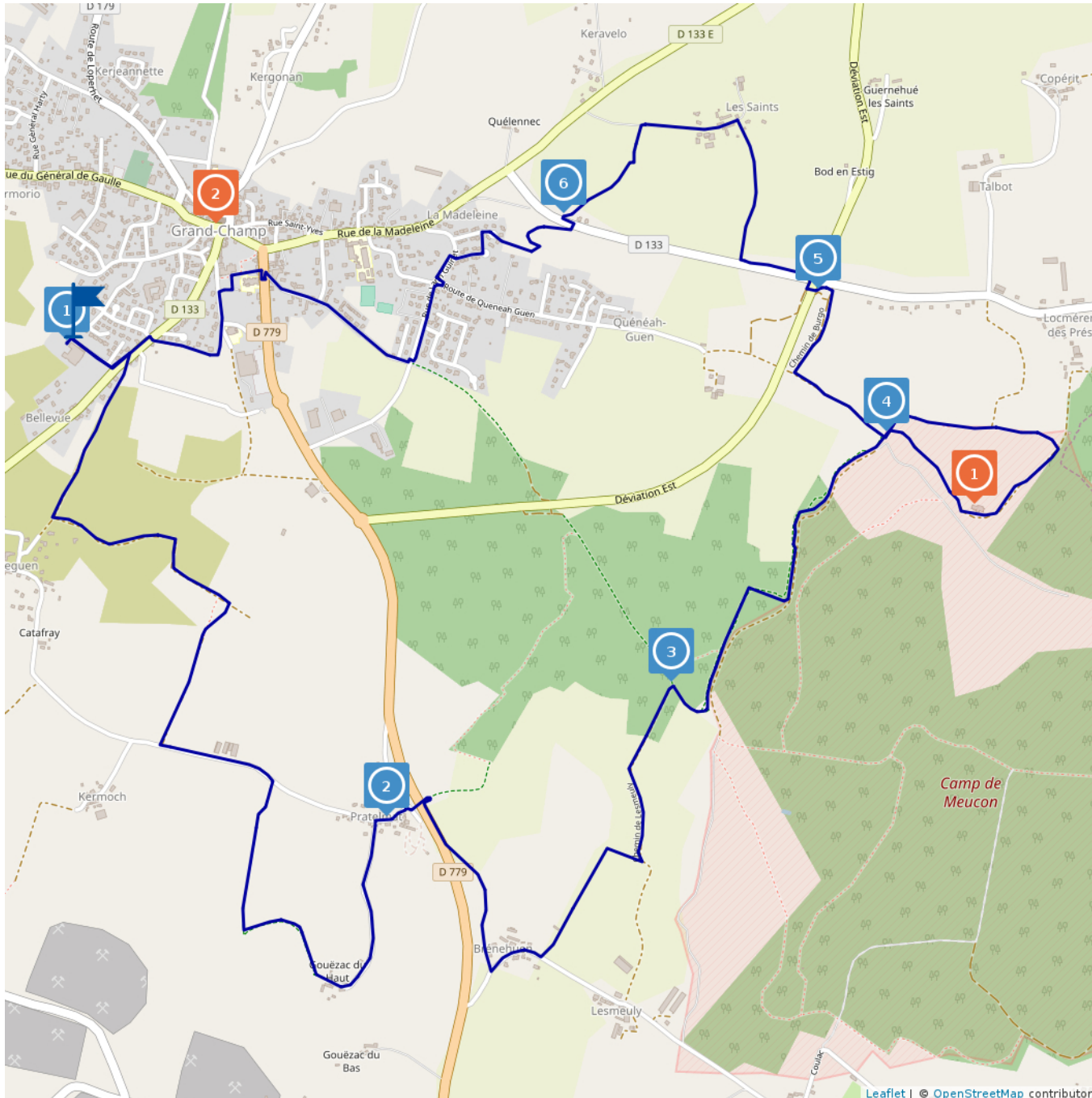


Tro Gregam 13 km



Ce circuit est composé de
2 points d'intérêt et de 6 infos parcours

Au pied des Landes de Lanvaux, à 15 km au nord de Vannes, la commune de Grand-Champ bénéficie de nombreux itinéraires de randonnée. Anciennement appelé chemin de Gouézac, ce circuit vous plongera à la découverte de la vallée du Loch à travers landiers et chemins creux. Si vous le souhaitez, il existe une variante plus courte qui offre un retour au bourg de Grand-Champ après 9 km et une variante plus longue de 26,5 km qui vous permet d'aller jusqu'au bois de Botségalo. Balisage jaune.

Office de Tourisme :

Bureau de Golfe du Morbihan Vannes Tourisme
Ti Kreiz Ker
Grand-Champ
tel : 02 97 66 45 75
ouvert du lundi au vendredi.



Proposé par : **GMVA**
"Ce PDF a été généré à partir de Cirkwi,
la plateforme de partage d'activités
touristiques qui vous fait voyager"

www.cirkwi.com/circuit/70515

1

burgo - 56390 grand champ - Altitude : 111m

Château, Eglise & Abbaye, Patrimoine religieux



Pays Touristique Vannes-Lanvaux



Pays Touristique Vannes-Lanvaux

Grand-Champ, Chapelle Notre Dame de Burgo

Enclavée dans le camp militaire, la chapelle Notre Dame de Burgo surprend par ses dimensions imposantes pour une chapelle rurale : 32 mètres de longueur pour 7 mètres de largeur. Elle a été édifiée au XVI^{ème} siècle, période de paix et de prospérité en Bretagne, par les seigneurs de Kermainguy, François de la Feuillée et Cyrienne de Rohan. Peu après sa construction, une grande foire y est organisée tous les ans. En 1800, elle est le théâtre de la bataille du Pont du Loc'h où les Bleus écrasent les Chouans ; ce qui oblige le chef Chouan Cadoudal à signer la paix au château de Beauregard à St Avé. Avec l'implantation du camp militaire à la fin du 19^{ème} siècle, la chapelle sombre dans l'isolement, devient une cible facile pour les pilleurs et profanateurs de toutes sortes et souffre des vibrations engendrées par les tirs d'explosifs voisins. En 1931, la majestueuse tour carrée s'effondre ne laissant que la courte nef, et une partie des murs du transept et du chœur. Grâce à l'association Bro Gregam, des travaux de dégagement puis de consolidation sont entrepris. Les objets trouvés sont exposés à l'église et à l'Office de Tourisme de Grand-Champ La fête du Pardon de Notre dame du Burgo est célébrée ici le dimanche aux alentours du 15 août. De style gothique flamboyant, la chapelle conserve un portail occidental mouluré en anse de panier surmonté d'une accolade et un portail sud monumental avec portes jumelles surmontées d'un tympan mouluré. Sans vitrail, la baie du chevet ne paraît que plus grande. La chapelle est classée Monuments Historiques.

Pardon 2018 :

Le pardon a lieu le dimanche 12 août 2018.



2

Place de l'Église - 56390 Grand-Champ - Altitude : 126m

Château, Eglise & Abbaye



Pays Touristique Vannes-Lanvaux

Grand-Champ, Eglise St Tugdual

L'église actuelle sous le vocable de St Tugdual, a été entièrement reconstruite en 1865 après la chute du clocher frappé par la foudre. De style néogothique, elle est surmontée d'une flèche octogonale. L'intérieur est en pierres apparentes avec des colonnes de pierre blanche. L'église abrite des panneaux de bois provenant du jubé de la chapelle du Burgo ainsi que deux vitrines contenant des pièces d'orfèvrerie religieuse et des chasubles.

1

Rue Maréchal Leclerc - 56390 Grand-Champ - Altitude : 119m

Espace 2000

Du parking de l'Espace 2000, rejoindre la RD 133 et la traverser (Attention, circulation soutenue) pour emprunter à gauche, avant la maison au toit de chaume, un chemin creux. Avant le village de Kerleguen, prendre à gauche le chemin d'exploitation sur 400 m. S'engager à droite dans un espace boisé puis descendre entre les champs. A la route tourner à gauche, puis après 400 m, prendre à droite un chemin d'exploitation. Presqu'au bout, emprunter à gauche un chemin creux et poursuivre jusqu'au hameau de Gouézac. Suivre la route jusqu'à Pratel Mat.

Parking :

Grand parking

2

Pratelmat - 56390 Grand-Champ - Altitude : 69m



Pratel-Mat

Dans le village de Pratel Mat, tourner à droite et trouver le boviduc qui passe sous la RD779. A la sortie, prendre à droite une rampe montante puis, en bordure de champ, longer la RD 779. Le sentier se prolonge par l'ancienne route de Vannes. Traverser le village de Brenehuen et à la sortie, emprunter un chemin montant à gauche. Prendre ensuite le chemin d'exploitation à gauche.



3

Unnamed Road - 56390 Grand-Champ - Altitude : 112m



BoichardCL

Chemin de Coulac-séparation des 9 km et 13 km

A la bifurcation des circuits, suivre le fléchage à droite. En bordure de camp, emprunter à gauche le nouveau sentier aménagé pour les randonneurs qui contourne le terrain militaire sur 1.2 km. IL EST FORMELLEMENT INTERDIT DE CIRCULER SUR LA PISTE MILITAIRE.

4

Queneach Guen - 56390 Grand-Champ - Altitude : 132m

Boucle de Burgo 14 km

Une boucle de 1,4 km descend à droite à la chapelle de Burgo. Avant la fontaine, monter à gauche le sentier pentu. Laisser le circuit des 26, 5 km à droite à mi-pente. Sortir du camp à droite en suivant le sentier à couvert. Près du pylône, descendre à droite par le chemin d'exploitation.

5

Locméren des Prés - 56390 Grand-Champ - Altitude : 107m



BoichardCL

Giratoire de Burgo

Peu avant le giratoire, trouver à gauche le tunnel aménagé sous la nouvelle route de contournement de Grand-Champ. A la sortie du tunnel, monter à droite et traverser la RD133 près du giratoire. En face, descendre tout de suite à gauche et suivre la partie fauchée le long du talus sur 250 m. Puis suivre le chemin à droite sous les arbres jusqu'au village « Les Saints ». Tourner alors à gauche, traverser le village puis après 500 m, s'engager à gauche le long d'un talus puis dans le chemin creux.

6

Route de Locmaria Grand Champ - 56390 Grand-Champ - Altitude : 110m

Retraversée de la RD 133



A la RD 133, se déporter légèrement sur la gauche avant de la traverser et s'engager dans le bois situé en face. Le circuit serpente en sous-bois et débouche dans le lotissement de « la Madeleine ». Suivre l'allée des Châtaigniers. Tourner à gauche jusqu'au rond-point de la route de Quenea-Guen. Puis, en face, suivre la contre-allée de la rue Lann Guinet et le chemin de Coulac à droite. Dans le centre-ville, traverser la route de Vannes en empruntant les passages pour piétons et poursuivre en face entre les murets en pierre par le sentier qui zigzague entre espaces verts et bâtiments. Devant l'école, tourner à gauche et rejoindre la rue de Kermoc'h. Prendre à droite aux travaux du lotissement. Traverser la route de Plumergat (RD 133), tourner à gauche dans la contre-allée jusqu'à Espace 2000.