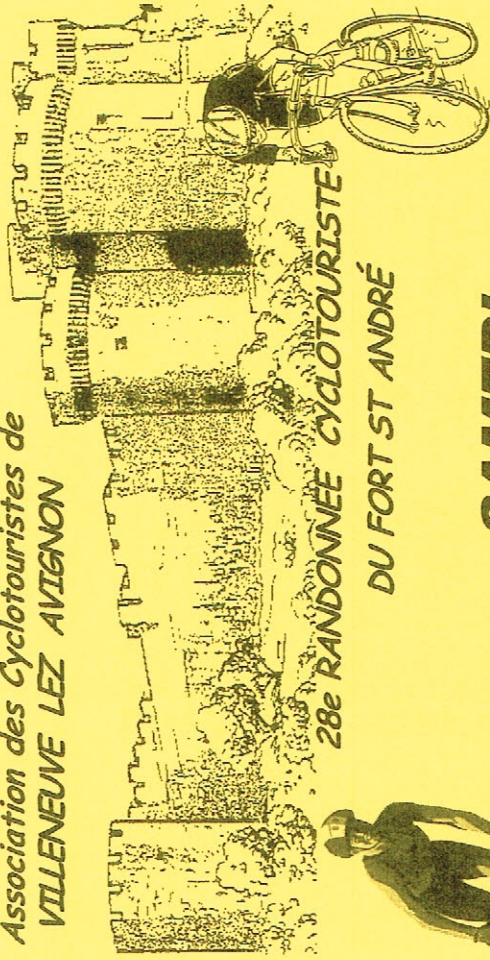


Association des Cyclotouristes de  
VILLENEUVE LEZ AVIGNON



28e RANDONNÉE CYCLOTOURISTE

DU FORT ST ANDRÉ

**SAMEDI**

**12 OCTOBRE 2013**

**VILLENEUVE LEZ AVIGNON**

**VTT**



16-23-29-39-44 KM

**ROUTE**

31-60-95-120 KM

**Départ: 8h00 à 14h00 & Clôture 17h30**  
**de l'Ecole Joseph LHERMITTE**  
**Les hauts de Villeneuve lez Avignon**

**Saucisses offertes à l'arrivée**



## ***Parcours ROUTE balisés avec ravitaillements***

31 Km - facile et familial  
60 Km - Découverte  
95 Km - Sportifs  
120 km - Confirmés

Dénivelé 250 m  
Dénivelé 410 m  
Dénivelé 785 m  
Dénivelé 1250 m

## ***Parcours VTT balisés avec ravitaillements***

V T T: Nombreuses mono-trace, superbes panoramas.

16 Km - facile et familial  
23 Km - parcours physiques  
29 Km - et techniques  
39 km - parcours physiques  
44 km - et techniques

Dénivelé 290 m  
Dénivelé 430 m  
Dénivelé 590 m  
Dénivelé 760 m  
Dénivelé 880 m

## ***Inscription sur place***

4€ Licenciés FFCT et autres fédérations.  
( présentation obligatoire de la licence 2013 )

7€ Non licenciés

Gratuit Moins de 18 ans.

Autorisation parentale exigée pour les moins de 16 ans.

## ***Règlement et sécurité***

Port du casque fortement conseillé. Il est obligatoire pour les mineurs.

Cette randonnée est organisée sous l'égide et le règlement de la FFCT.

Respectez le code de la route, l'environnement que vous allez traverser, le rythme de chacun et les autres usagers des routes et chemins.

## ***Renseignements:***

<http://cyclosvilleneuve30.monsite-orange.fr>

Pour la ROUTE: 04 90 25 28 71 - 06 76 32 70 52

Pour le V T T: 04 90 25 59 20 - 06 15 20 73 64